

## Parc Adula: risultati principali del sondaggio presso la popolazione residente

### Introduzione: Obiettivi e metodi

Nel dicembre 2013 l'Istituto federale di ricerca per la foresta, la neve e il paesaggio WSL ha effettuato in collaborazione con la Commissione scientifica del progetto Parc Adula un sondaggio presso la popolazione residente nei 20 comuni in Alta Mesolcina, Calanca, Valle di Blenio, Rheinwald e Surselva attualmente compresi nel perimetro del progetto. Scopo del sondaggio svolto su base scientifica e in modo anonimo era la verifica del livello attuale di informazione esistente sul progetto e di esplorare bisogni, desideri e timori della popolazione coinvolta.

In totale sono stati spediti 7'322 formulari a tutti i fuochi e nelle rispettive lingue, vale a dire italiano, tedesco e romancio. Il numero di formulari ritornati e validi ai fini dell'analisi è stato di 924. Alcuni formulari sono inoltre risultati lacunosi, non riportando risposte a tutte le domande. Il tasso di rispondenza è quindi stato in media del 13%, un risultato non altissimo in termini assoluti, ma non distante dalla norma per quanto riguarda inchieste simili in regioni rurali. La regione con il tasso di risposta maggiore è risultata il Rheinwald (20%), mentre la più bassa partecipazione è stata registrata in Alta Mesolcina (9%) (Tabella 1). Tra i rispondenti il genere maschile (65%) è sovrarappresentato rispetto a quello femminile (35%).

**Tabella 1: Percentuale di ritorno dei formulari nelle varie regioni**

Regione	Inviati	Ritornati (validi)	%
Alta Mesolcina	777	72	9
Calanca	188	33	18
Valle di Blenio	3'078	384	12
Rheinwald	306	61	20
Surselva	2'973	348	12

### Grado di conoscenza del progetto Parc Adula

I risultati mostrano come in generale il progetto Parc Adula è ben conosciuto. Otto partecipanti su dieci conoscevano il progetto e la metà di questi si è definita bene informata.

La maggior parte delle informazioni è attinta dalla stampa (75% di citazioni) e da internet (73%), mentre fra gli altri canali più citati figurano le autorità (38%) e il progetto Parc Adula stesso (26%).

Lacune esistono nell'informazione di dettaglio sulle modalità di gestione del futuro Parc Adula: 62% dei rispondenti non sono coscienti delle differenze di gestione del futuro Parc Adula rispetto all'attuale parco nazionale in Engadina, mentre circa la metà non ha del tutto chiare le distinzioni a livello gestionale tra zona centrale e zona periferica del futuro Parc Adula.

### Percezione dello stato attuale della regione in cui si vive

Le risposte riguardanti la percezione dello stato della regione in cui si vive sono state sintetizzate in un indice di percezione in cinque classi (1= situazione critica, 5 = situazione buona). In generale lo stato della propria regione è considerato come medio (indice = 3.2), con variazioni a livello regionale che vanno da una valutazione meno positiva in Calanca (2.9) e in Alta Mesolcina (3.0), a percezioni tendenzialmente positive nel Rheinwald (3.1), in Valle di Blenio (3.2) e soprattutto in Surselva (3.3) (Figura 1).

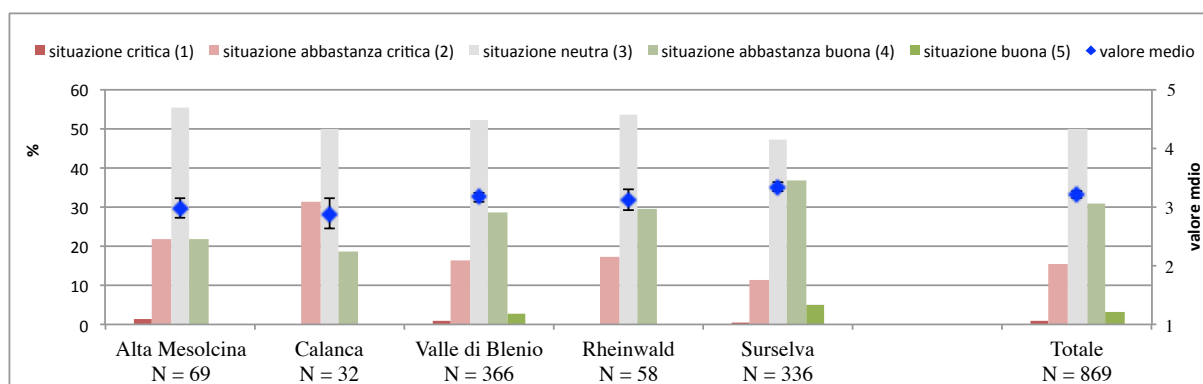
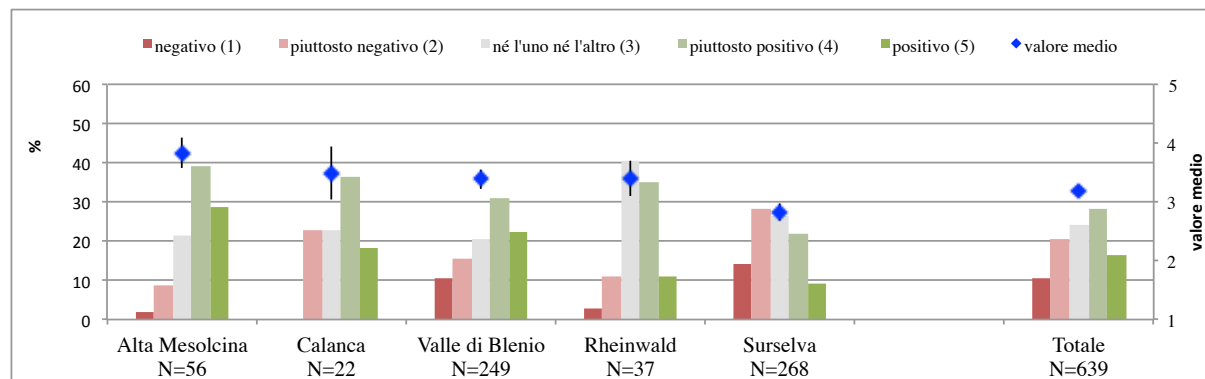


Figura 1: Percezione dei rispondenti sullo stato attuale delle rispettive regioni

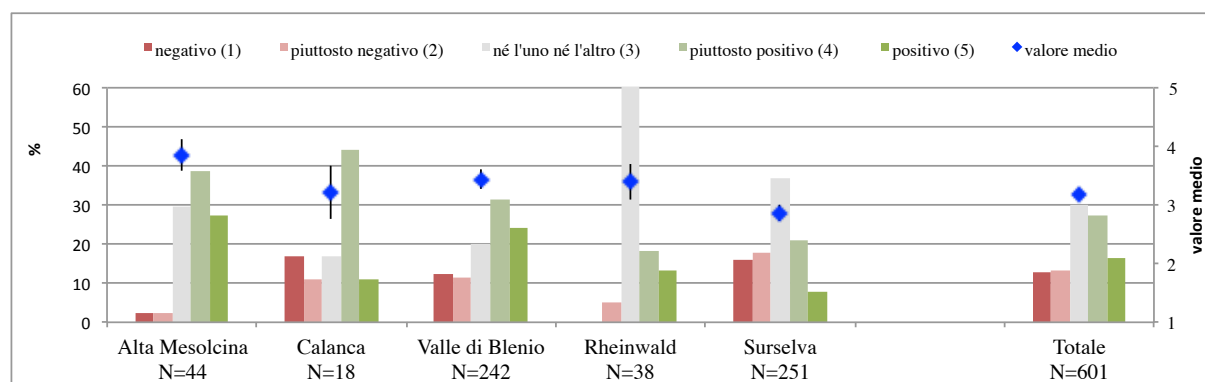
### Impatto di un eventuale parco

La popolazione in generale si aspetta un effetto leggermente positivo del progetto Parc Adula (3.2 in una scala da 1 = negativo a 5 = positivo), con anche in questo caso differenze a livello regionale: attese più positive in Alta Mesolcina (3.8), Calanca (3.5), Rheinwald (3.4), Valle di Blenio (3.4) e una attesa tendenzialmente negativa in Surselva (2.8) (Figura 2).



**Figura 2: Valutazione dei rispondenti sull'impatto potenziale del parco a livello regionale**

A livello di impatto sullo stile di vita personale, la percezione è leggermente positiva in generale (3.2 in una scala da 1=negativo a 5=positivo), con evidenti differenze a livello regionale: attesa positiva in Alta Mesolcina (3.9), nel Rheinwald (3.4), in Valle di Blenio (3.4) e in Calanca (3.2), attesa tendenzialmente negativa in Surselva (2.9) (Figura 3).

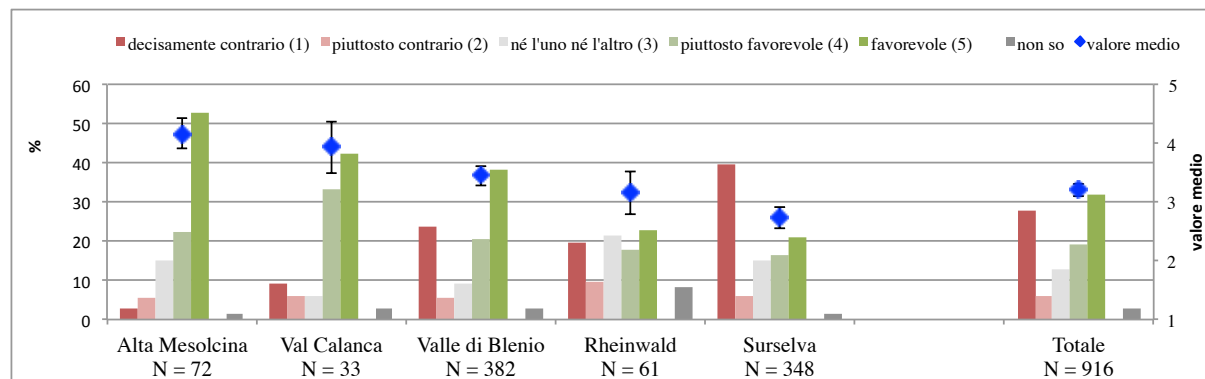


**Figura 3: Valutazione dei rispondenti sull'impatto potenziale del parco a livello personale**

### Attuale grado di accettazione del progetto Parc Adula

I rispondenti si sono espressi in generale leggermente a favore del progetto Parc Adula (una media di 3.2 in una scala da 1 a 5). Tra di loro esistono però tre gruppi con opinioni ben distinte: i decisamente favorevoli (32%), i decisamente contrari (27%) e un terzo consistente gruppo (41%) senza ancora un'opinione del tutto definita (19% tendenzialmente a favore, 6% tendenzialmente contrari e 16% indecisi o senza opinione).

Anche in questo caso le tendenze regionali divergono, con una propensione a essere molto favorevoli in Alta Mesolcina (4.2), favorevoli in Calanca (3.9), in Valle di Blenio (3.5) e nel Rheinwald (3.2) e una tendenza a essere contrari in Surselva (2.7) (Figura 4).



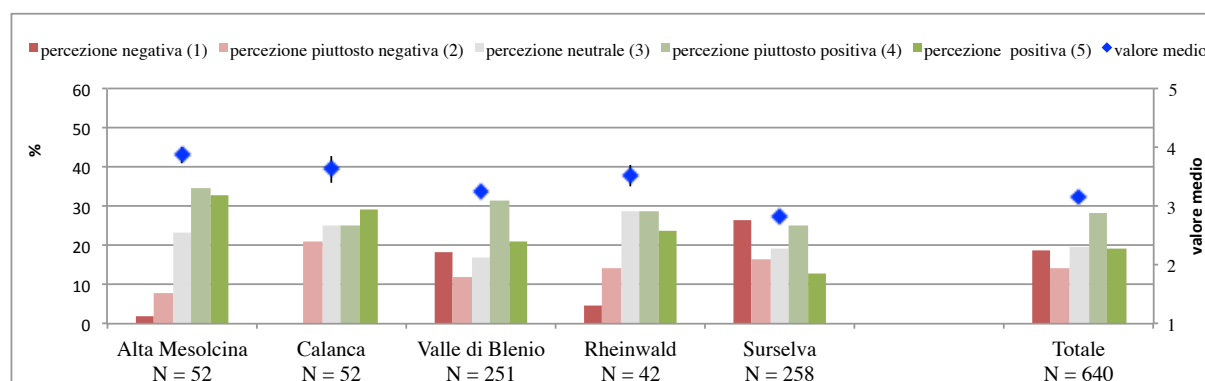
**Figura 4: Attuale grado di accettazione del Parc Adula**

### Fattori di influenza del grado di accettazione

L'analisi dei fattori che influenzano il grado di accettazione del progetto Parc Adula ha evidenziato come le persone che più si ritengono informate sul progetto sono anche le più propense ad accettare l'idea di un parco. Anche la percezione dello stato attuale della propria regione ha un ruolo importante: più la situazione della propria regione è valutata in modo critico, più si è propensi ad accettare il progetto Parc Adula.

### Percezione del team Parc Adula

La valutazione complessiva sull'operato del team è di poco oltre la media (3.2 su una scala da 1 = negativa a 5 = positiva), apprezzamento che sale al 3.4 quando ci si riferisce alle attività di informazione.



**Figura 5: Percezione dell'operato del Team Parc Adula**

Ad avere un giudizio meno positivo sull'operato del team Parc Adula è soprattutto la regione della Surselva (2.8), mentre nelle altre regioni la valutazione è tendenzialmente positiva (valutazioni che variano dal 3.2 in Valle di Blenio al 3.9 in Alta Mesolcina, Figura 5).

14.04.2014



Eidg. Forschungsanstalt für Wald,  
Schnee und Landschaft WSL

## Conclusioni

Il riscontro del sondaggio in termini di percentuale di risposte può essere considerato quasi nella media rispetto ad altre inchieste simili già effettuate in Svizzera. Questo ci permette di dire che, anche in considerazione del lungo periodo che intercorre ancora sino alla conclusione del progetto e alla votazione popolare, per la maggior parte dei residenti nelle regioni interessate il progetto Parc Adula non è ancora un tema caldo.

Dato l'esiguo numero assoluto di rispondenti nelle varie regioni, i risultati devono quindi essere interpretati con prudenza. Ben il 77% dei residenti, infatti, non ha partecipato al sondaggio.

Le analisi dell'inchiesta permettono comunque di trarre prime importanti indicazioni:

- Il fatto che le persone che si ritengono meglio informate siano tendenzialmente più positive verso la creazione del parco rispetto a chi non si ritiene informato, evidenzia l'importanza delle attività di informazione sul progetto;
- Al fine di permettere alla popolazione di esprimersi sul progetto sulla base di informazioni il più complete possibili, sarà importante colmare le lacune conoscitive evidenziate dal sondaggio, vale a dire le differenze esistenti tra il Parco nazionale dell'Engadina e il progetto Parc Adula e la differenza di gestione all'interno del Parc Adula tra zona centrale e zona periferica.

La constatazione che il progetto Parc Adula abbia più sostegno da parte di chi ha una percezione più critica dello stato attuale della propria regione evidenzia inoltre l'esistenza di aspettative attorno alla creazione del parco in queste regioni.

Per ulteriori informazioni

Marco Conedera, WSL Bellinzona / marco.conedera@wsl.ch / 091 821 52 31

Marcel Hunziker, WSL Birmensdorf / marcel.hunziker@wsl.ch / 044 739 24 59