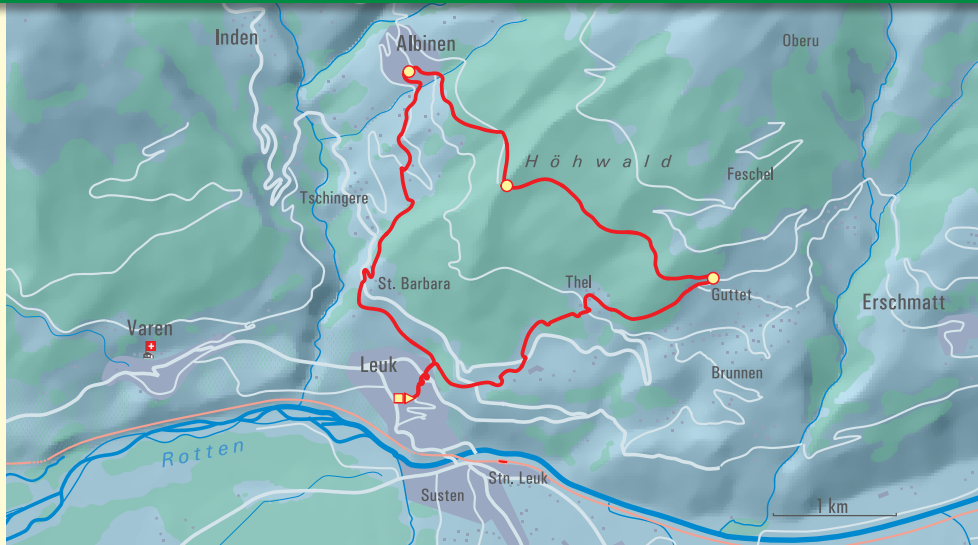
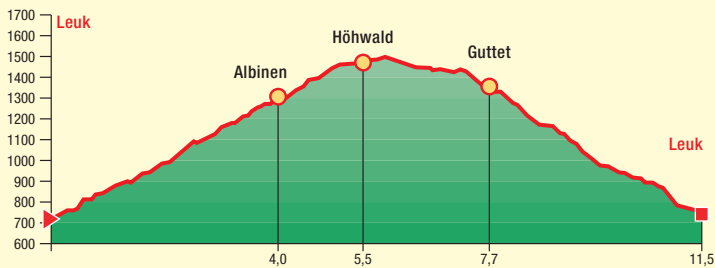


Leuk



Leuk ▶ Leuk

○ Leuk				4 h 15 min	🌞
▼ Leuk		0:00	🏠 🔥 🌳 🌊 🏞️	11,5 km	🔄
● Albinen	1:50	1:50	🏠 🔥 🌳 🌊 🏞️	840 m	⬆️
● Höhwald	0:35	2:25	🌳	835 m	⬇️
● Guttet	0:35	3:00	🏠 🔥 🌳 🌊 🏞️	273 T Montana	🏠
■ Leuk	1:15	4:15	🏠 🔥 🌳 🌊 🏞️		
○ Leuk					



www.wandern.ch

 Schweizer Wanderwege
Suisse Rando
Sentieri Svizzeri
Sendas Svizras



Im Frühsommer ist die Waldbrandfläche ob Leuk ein wahrer Alpengarten

Durch alte Dörfer und junge Wälder


Diese überaus abwechslungsreiche Rundwanderung in der Mitte des Wallis beginnt im kleinen Städtchen Leuk, das etwas erhöht über der Rhone liegt und fast rundherum von Weinbergen umgeben ist. Obwohl kaum grösser als andere Dörfer der Region, hatte Leuk im Mittelalter eine grosse regionale Bedeutung und besass gar das Stadtrecht. Bei einem Bummel durch die verwinkelten Gassen lohnt sich auf jeden Fall ein Besuch des Beinhauses in der Kirche am Hauptplatz. Hier wurden über Jahrhunderte Schädel und Oberschenkelknochen der Verstorbenen aufbewahrt, sodass schliesslich eine 20 Meter lange und mehr als einen Meter tiefe Mauer aus den Gebeinen entstanden ist.

Oberhalb des Städtchens führt der Weg an einigen Weinbergen vorbei und durch Wälder und Wiesen hoch nach Albinen. In diesem ursprünglichen, gut erhaltenen Walliser Bergdorf schmiegen sich die kleinen sonnengeschwärzten Häuser und Spycher eng aneinander, und nur die schneeweisse Kirche in der Mitte des Dorfes setzt einen modernen Akzent.

Nach einem kurzen Anstieg durch einen kühlen, mit einem dichten Moosteppeich ausgelegten

Wald führt der Wanderweg um eine Krette – und unvermittelt steht man vor einer riesigen Waldbrandfläche. Im Sommer 2003 verwüstete hier ein verheerendes Feuer nicht weniger als drei Quadratkilometer Wald. Der Anblick von Tausenden von blassgrauen Baumskeletten ist ungewohnt, beim Wandern durch die Fläche wird aber schnell ersichtlich, wie vielfältig die Natur in dieser Regenerationsphase ist, und im Frühsommer überziehen die buntesten Blumenwiesen die Hänge. Über das Dörfchen Guttet und die Satellitenbodenstation mit ihren mächtigen Parabolspiegeln führt die Route schliesslich zurück nach Leuk.

Infos 
WSL-Forschung: Wiederbewaldung nach Waldbrand
in einer Zeit der Klimaerwärmung
www.wsl.ch/wandern/leuk

 Schweizer Wanderwege
Suisse Rando
Sentieri Svizzeri
Sendas Svizras

