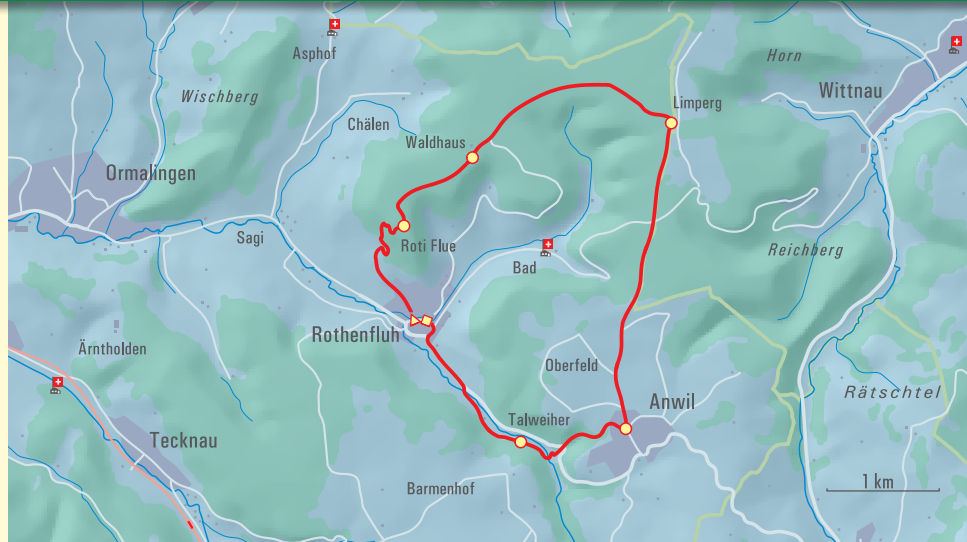
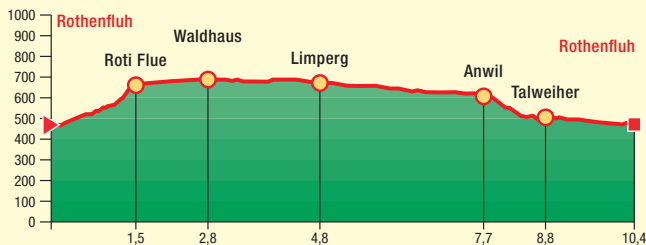


# Rothenfluh



## Rothenfluh ▶ Rothenfluh

○ Otten				2 h 55 min	
▼ Rothenfluh		0:00		10,4 km	
● Roti Flue	0:40	0:40		270 m	
● Waldhaus	0:20	1:00		280 m	
● Limperg	0:30	1:30		214 T Liestal	
● Anwil	0:40	2:10		für Fam./Kinder geeignet	
● Talweiher	0:20	2:30			
■ Rothenfluh	0:25	2:55			
○ Otten					



www.wandern.ch

 Schweizer Wanderwege  
Suisse Rando  
Sentieri Svizzeri  
Sendas Svizras



Im Tafeljura bei Rothenfluh



Naturforscher beim Talweiher

## Wälder, Wiesen und Weiher im Baselbieter Jura

Es ist Mai in Rothenfluh ganz im Osten des basel-ländischen Juras. Ein warmer Tag. Die Scheunen im kleinen Dorf verbreiten bereits den Duft des eingebrachten Heus, in den Wiesen zirpt und sirrt es, und am wolkenlosen Himmel ertönt das hohe «Hiäääh» eines Mäusebussards.

Bald schon wird es heiss sein, und so kommt es ganz gelegen, dass der Weg schon bald in einem kühlen Wald verschwindet. Nach einem halbstündigen Aufstieg taucht der Rastplatz auf der Rote Flue auf, einer rötlich gefärbten Felswand, die markant über dem Dorf aus dem dichten Wald aufragt. Am Abbruch der Rote Flue strecken Föhren ihre gekrümmten, dicken Äste wie erstarrte Schlangenswesen in den Himmel. Von hier bietet sich die schönste Aussicht über diesen Teil des Tafeljuras und über das kleine Runddorf Rothenfluh mit seinem geschützten Dorfbild.


Schon beim Aufstieg, und auch hier oben auf dem Plateau, fällt einem die Vielfalt an Bäumen auf, mit Buchen, Eichen, Eschen, Ahorn, Tannen, Fichten und einer Vielzahl von Sträuchern. Nicht weniger als 32 unterschiedliche Waldgesellschaften haben hier Forscher gezählt, und 60% der

Waldfläche Rothenfluchs stehen unter Naturschutz. Aufgrund einer vorbildlichen Verbindung von naturgerechter Pflege und der Nutzung des Holzes für Heizungen erhielt der Forstbetrieb den renommierten Binding-Waldpreis.

Die Rundwanderung führt durch den Wald auf dem Plateau – auch einige Lothar-Flächen gibt es hier – und über einige Wiesen zum Dörfchen Anwil (das hier «Ammel» ausgesprochen wird). Unterhalb des Dörfchens führt der Wanderweg an den zwei idyllischen Talweiheren vorbei. Sie sind dank ihrem wertvollen Lebensraum kantonal geschützt, und ein Rastplatz lädt zum Verweilen ein.

Infos 

WSL-Forschung: Wachstum und Verjüngung eines Buchen-Niederwaldes  
[www.wsl.ch/wandern/rothenfluh](http://www.wsl.ch/wandern/rothenfluh)

 Schweizer Wanderwege  
Suisse Rando  
Sentieri Svizzeri  
Sendas Svizras

