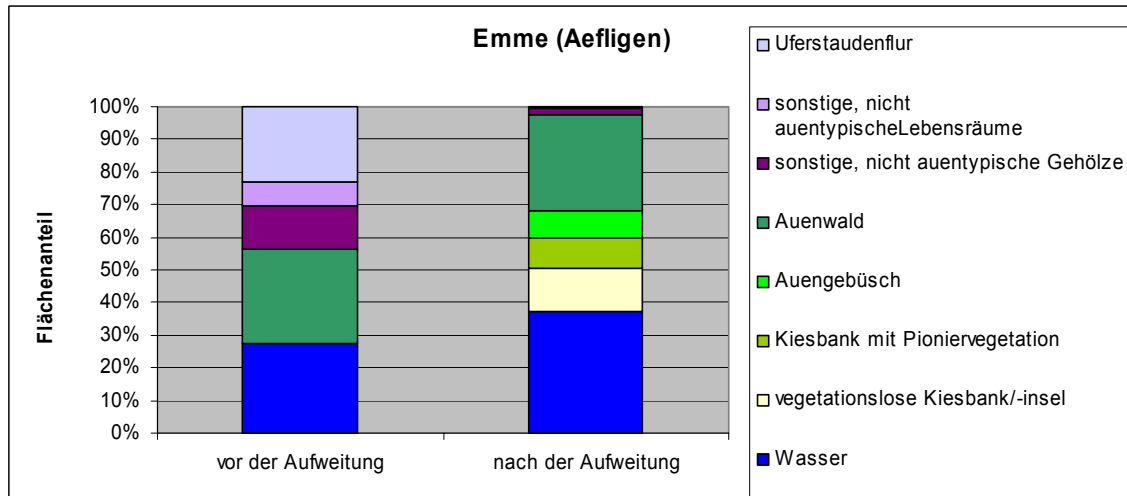


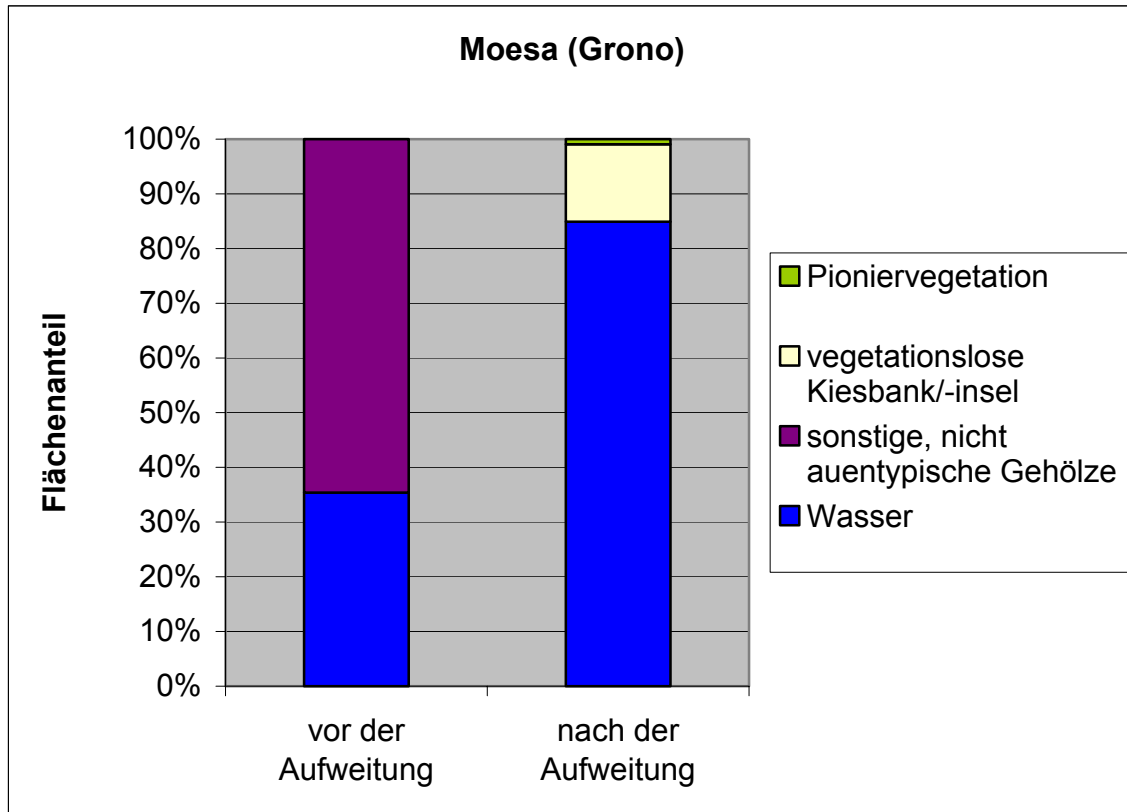
Anhang 2 Vorher-/Nachher-Vergleich

Aufweitung Emme (Aefligen)



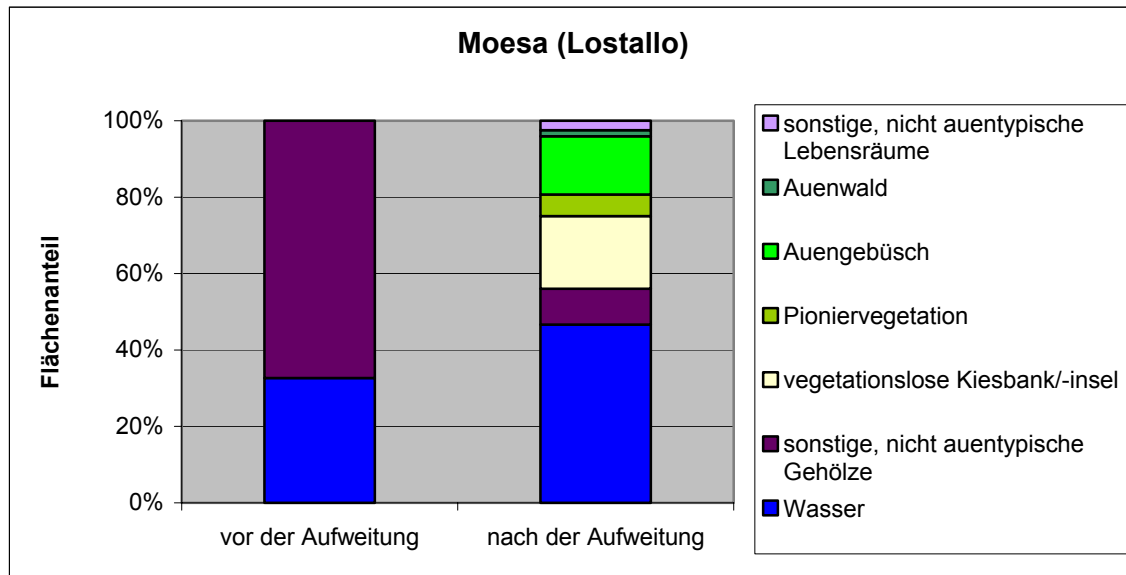
Habitattyp	vor der Aufweitung	nach der Aufweitung	Differenz
	ha	ha	
Wasser	13303	18014	4711
vegetationslose Kiesbank/-insel	0	6561	6561
Kiesbank mit Pioniervegetation	0	4376	4376
Auengebüsch	0	4201	4201
Auenwald	14174	14174	0
sonstige, nicht auentypische Gehölze	6408	960	-5448
sonstige, nicht auentypische Lebensräume	3596	281	-3315
Uferstaudenflur	11086	0	-11086

Aufweitung Moesa (Grono)



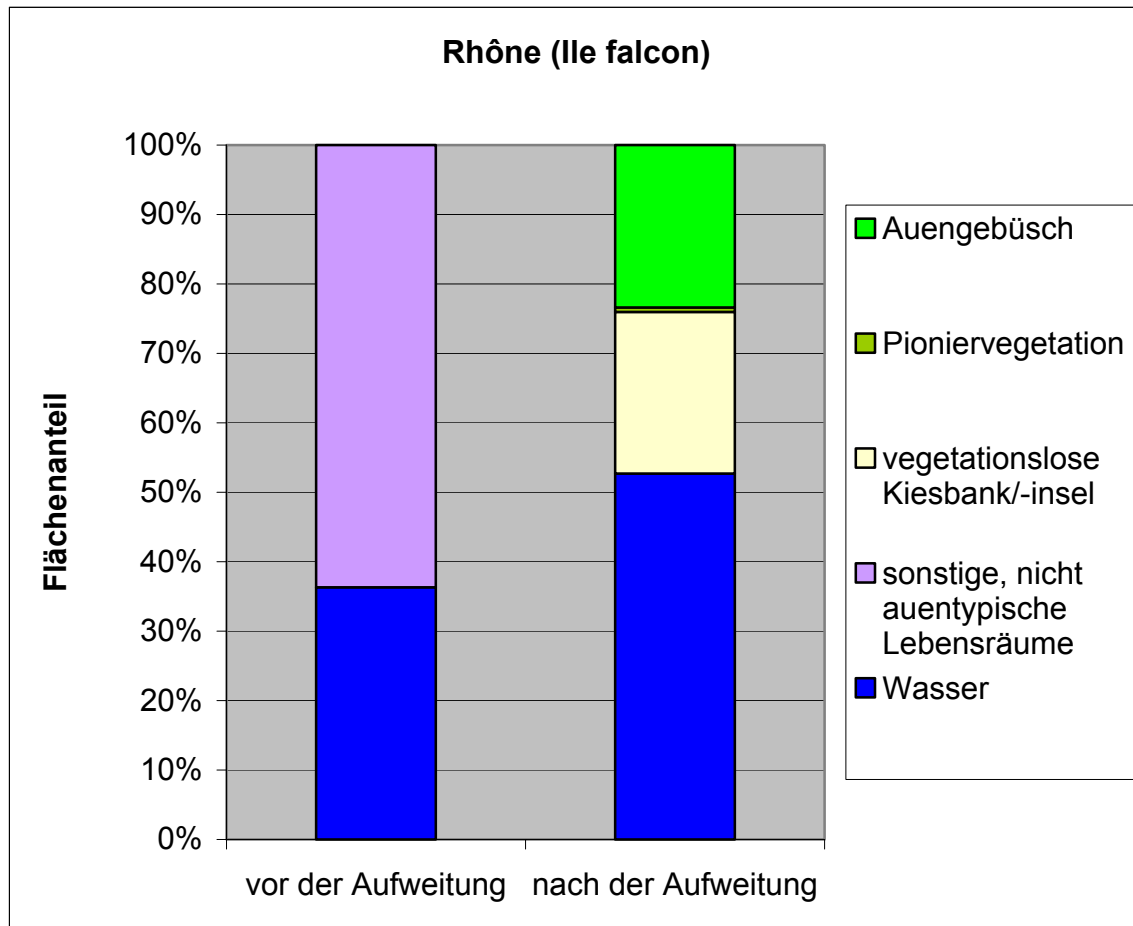
Habitattyp	vor der Aufweitung	nach der Aufweitung	Differenz
	ha	ha	ha
Wasser	18350	44013	25663
sonstige, nicht auentypische Gehölze	33482	0	-33482
vegetationslose Kiesbank/-insel		7333	7333
Pioniervegetation		486	486

Aufweitung Moesa (Lostallo)



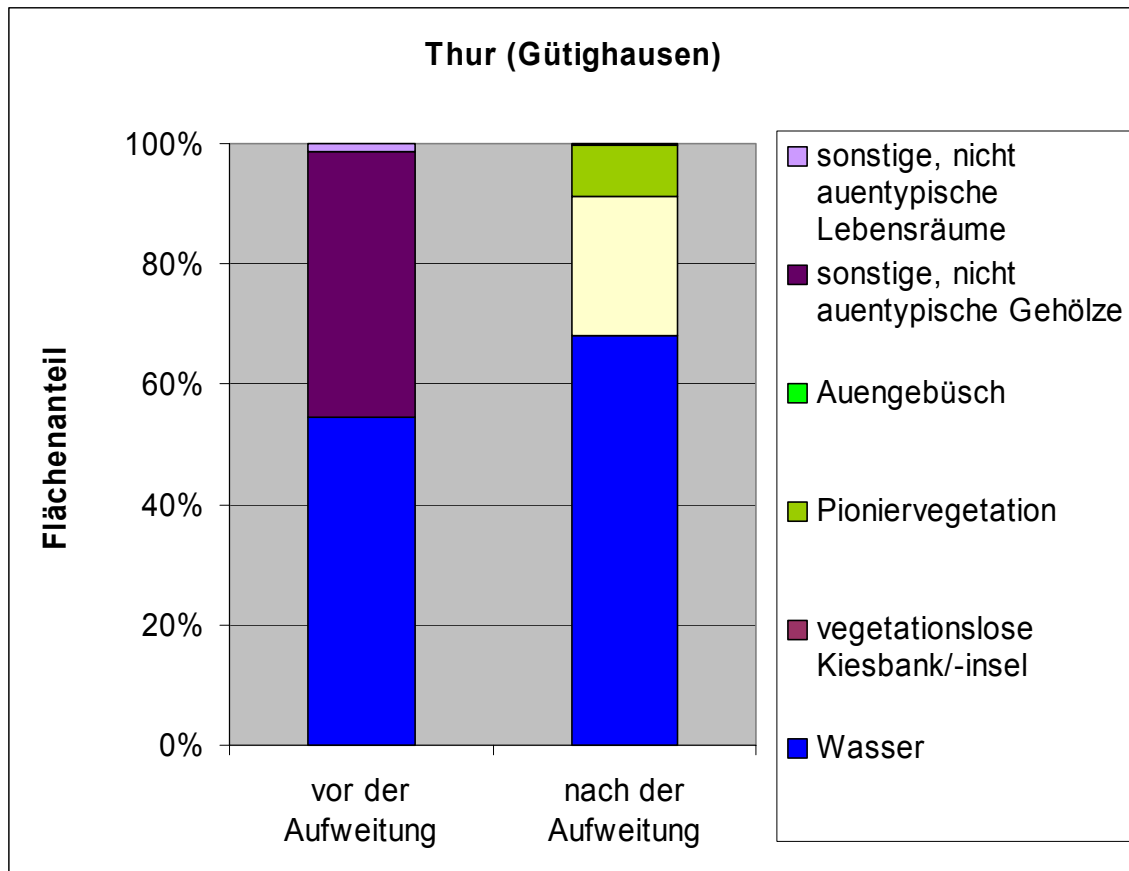
Habitattyp	vor der Aufweitung	nach der Aufweitung	Differenz
	ha	ha	
Wasser	15331	21913	6582
sonstige, nicht auentypische Gehölze	31633	4394	-27239
vegetationslose Kiesbank/-insel	0	8930	8930
Pioniervegetation	0	2653	2653
Auengebüsch	0	7171	7171
Auenwald	0	750	750
sonstige, nicht auentypische Lebensräume	0	1153	1153

Aufweitung Rhône (Ile falcon, Chippis)



Habitattyp	vor der Aufweitung	nach der Aufweitung	Differenz
	ha	ha	
Wasser	10812	15606	4794
sonstige, nicht auentypische Lebensräume	18959	0	-18959
vegetationslose Kiesbank/-insel	0	6890	6890
Pioniervegetation	0	189	189
Auengebüsch	0	6927	6927

Aufweitung Thur (Gütighausen)



Habitattyp	vor der Aufweitung	nach der Aufweitung	Differenz
	ha	ha	ha
Wasser	24386	30828	6442
vegetationslose Kiesbank/-insel	0	10551	10551
Pioniervegetation	0	3791	3791
Auengebüsch	0	155	155
sonstige, nicht auentypische Gehölze	19782	0	-19782
sonstige, nicht auentypische Lebensräume	626	0	-626